

# **СТРАТЕГИЯ СОЦИАЛЬНО-ЭКОНОМИЧЕСКОГО РАЗВИТИЯ коммуны Салчия**

за период 2017 – 2022

**Август 2016**

## СОДЕРЖАНИЕ:

<b>ВВЕДЕНИЕ</b> .....	3
<b>ЧАСТЬ I: ДИАГНОСТИЧЕСКИЙ АНАЛИЗ</b> .....	4
<b>ОБЩАЯ ИНФОРМАЦИЯ</b> .....	4
<b>1 ДЕМОГРАФИЯ</b> .....	5
НАСЕЛЕНИЕ .....	5
ТРУДОВЫЕ РЕСУРСЫ / РАБОЧАЯ СИЛА .....	7
ОБРАЗОВАНИЕ .....	8
<b>2 ЭКОНОМИЧЕСКОЕ РАЗВИТИЕ</b> .....	9
ПРЕДПОСЫЛКИ .....	9
СЕЛЬСКОЕ ХОЗЯЙСТВО .....	9
<b>3 МЕСТНЫЕ РЕСУРСЫ</b> .....	11
ПРИРОДНЫЕ РЕСУРСЫ.....	11
ИНФРАСТРУКТУРА - ТРАНСПОРТ И ДОРОГИ .....	11
ТЕХНИЧЕСКАЯ ИНФРАСТРУКТУРА.....	12
ИНФРАСТРУКТУРА КУЛЬТУРЫ И СПОРТА, ЗДРАВООХРАНЕНИЯ.....	13
ИНФОРМАЦИОННАЯ ИНФРАСТРУКТУРА .....	14
<b>4 КЛЮЧЕВЫЕ УЧРЕЖДЕНИЯ</b> .....	15
МЕСТНЫЕ ВЛАСТИ .....	15
ПУБЛИЧНЫЕ ФИНАНСЫ.....	17
ПОЖАРНАЯ И ПОЛИЦИЯ.....	19
НЕПРАВИТЕЛЬСТВЕННЫЙ СЕКТОР.....	19
<b>SWOT АНАЛИЗ</b> .....	20
<b>ЧАСТЬ II. ПЛАН СОЦИАЛЬНО-ЭКОНОМИЧЕСКОГО РАЗВИТИЯ (2017 - 2022)</b> .....	21
<b>ВИДЕНИЕ</b> .....	21
<b>СТРАТЕГИЧЕСКИЕ ЦЕЛИ</b> .....	21
<b>ПЛАН ДЕЙСТВИЙ (2017 – 2020)</b> .....	23
<b>КОНТРОЛЬ И ОЦЕНКА</b> .....	26

## ВВЕДЕНИЕ

Данный отчет состоит из двух частей: диагностический анализ и план развития коммуны Салчия. Диагностический анализ направлен на выявление социального статуса, экономических, культурных аспектов, а также возможности развития и риски, с целью разработки будущей стратегии местного социально-экономического развития на период 2017-2022.

Диагностический анализ был проведен с использованием вопросника, разработанного консультантами VCI, результаты которых приведены в настоящем докладе.

Действия, проделанные в процессе разработки анализа включали: (i) сбор и анализ существующих данных социально-экономического развития; (ii) выявление проблем и противоречий, связанных с развитием села; (iii) выявление тенденций для развития и возможностей сотрудничества с соседними населенными пунктами (IV) SWOT-анализ.

Диагностический анализ социально-экономического развития коммуны Салчия состоит из следующих разделов: демография, экономическое развитие, местные ресурсы, ключевые учреждения и SWOT-анализ.

Раздел "Демография" содержит детальный анализ демографической ситуации и преобладающих тенденций в последние годы. Демографический анализ отражает структуру населения по возрасту, полу, национальности, уровня образования и т.д. Также в этом разделе отражены трудовые ресурсы и образование.

Раздел "Экономическое развитие" описывает анализ экономических факторов местного развития. Анализ включает в себя экономическую структуру по видам деятельности и организационно-правовой формы деятельности; промышленность и сельское хозяйство.

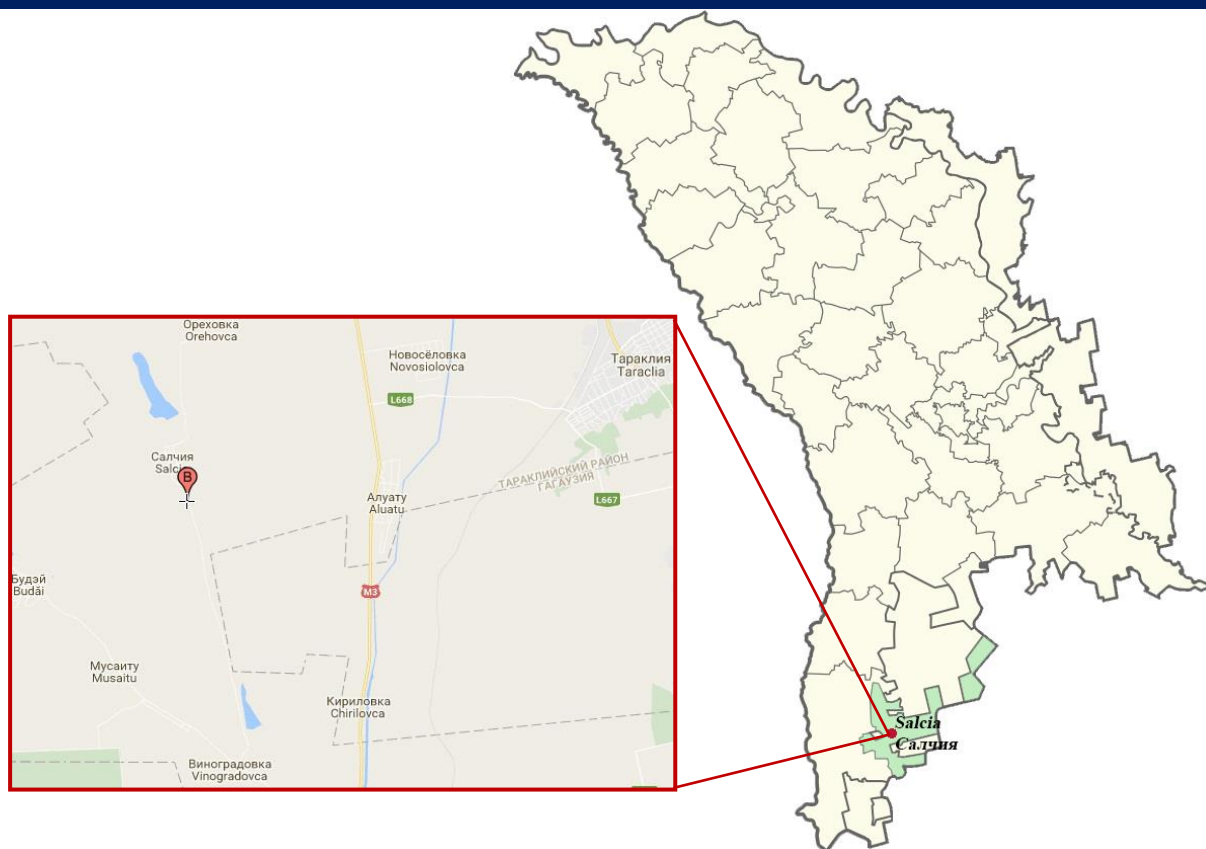
Раздел "Локальные ресурсы" представляет покрытие территории села инфраструктурой и коммунальными услугами, таких как водоснабжение, канализация, газ, электричество, телефон, отопление и т.д. Также представляются данные по природным ресурсам, водным бассейнам, защитных полос и т.д. В этом разделе описываются инфраструктура культуры и спорта, здравоохранения и информации.

Раздел "Ключевые учреждения" относится к местным органам власти и ассоциаций, существующих в населённом пункте.

Раздел "SWOT-анализ" подчеркивает сильные и слабые стороны, возможности и потенциальные опасности для каждого из отделов, перечисленных выше.

На основании результатов, полученных в ходе анализа тенденций развития, были разработаны рекомендации по разработке стратегии на следующие 5 лет.

Стратегия социально-экономического развития включает в себя разработку стратегического видения, стратегических целей в области развития, стратегические приоритеты и подробный план действий, который включает в себя проекты в области развития коммуны на период 2017-2022 годов.



### ОБЩАЯ ИНФОРМАЦИЯ

<b>Название:</b>	Коммуна Салчия
<b>Год аттестации:</b>	1880
<b>Географическое положение:</b>	Расстояние до районного центра Тараклия 30 км. Салчия расположена на 183 км к югу от столицы Молдовы, на юге. Расстояние до ближайшего железнодорожного узла – Гречены 16 км. Расстояние до национальной автомобильной дороги составляет 10 км.
<b>Общая площадь:</b>	2117,8Га
<b>Количество жителей:</b>	338
<b>Плотность населения:</b>	16 жителей / км <sup>2</sup>
<b>Жилой фонд:</b>	10492м <sup>2</sup>
<b>Уличная сеть:</b>	Протяженность автомобильных дорог составляет 5 км. Количество улиц 3 единицы. Национальных и железных дорог нет.
<b>Примар :</b>	Владимир Кирнев
<b>День села:</b>	6Мая

Село Салчия было основано в 1880 году, в результате переселения жителей из других населённых пунктов. Село расположено по правому берегу речушки Салкуца. Территориальная единица состоит из трех населённых пунктов: Верхняя Ореховка (ранее название Верхняя Бисерикуца) и Нижняя Ореховка (ранее название Нижняя Бисерикуца). В данных селах была построена маленькая церквушка, которая была снесена в начале 1930 годов.

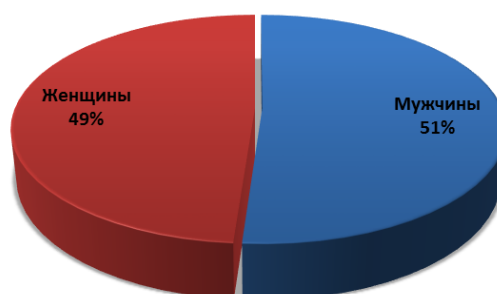
# 1 ДЕМОГРАФИЯ

## НАСЕЛЕНИЕ

Общая численность населения коммуны Салчия в начале 2016 года составила 338 человек, из которых 173, или 51% составляют мужчины и 165 или 49% составляют женщины. Плотность населения составляет 16 человек на 1 км<sup>2</sup>. Население села имеет долю в размере 0,8% от общей численности населения района Тараклия и 1,2% от общей численности сельского населения. Коммуна Салчия зарегистрировала существенные различия между 2010-2016 годами, показав значительное снижение (31,2% или 153 человек). В коммуне в начале 2016 года насчитывалось 115 семей.

Среди наиболее важных структурных элементов населения являются пол и возраст. На 01.01.2016 структура сельского населения по половому признаку составляет 173 человек (51%) и 165 женщин (49%), число женщин является меньше чем число мужчин на 8 человек или 4,8%.

Рисунок 1. Структура населения по половому признаку, %, 2016



Источник: Примэрия Салчия

Существующие статистические данные о структуре населения по возрастным группам приведены в таблице ниже.

Таблица 1. Распределение населения по возрастным группам

Показатель	2012	2014	2016	2016 по сравнению с 2012
Моложе трудоспособного возраста	47	54	55	↗8
Население трудоспособного возраста	182	190	168	↘14
Старше трудоспособного возраста	29	42	54	↗25

Источник: НБС

Согласно данным по населению, на конец 2015 года, доля женщин ниже чем мужчин, а именно на 95 женщин приходится 100 мужчин.

**Возрастная структура.** Относительные пропорции людей разных возрастных группах в общей численности населения имеет важное значение. Чем доля молодежи выше, тем больше вероятность роста населения. Возрастная группа (0-15 лет) составляет лишь 16% от общей численности населения в начале 2016 года, и не регистрирует существенных изменений по сравнению с 2012.

От общей численности населения коммуны Салчия, большая часть населения 61% или 168 человек являются люди трудоспособного возраста (16-61 (56) лет) и 20% люди старше трудоспособного возраста (свыше 61 (56) лет).

**Рисунок 2.** Занятость населения на конец 2015г., %



Источник: Примэрия Салчия

Изменение количества населения трудоспособного возраста очень значительное, в 2016 году отмечая снижение на 22 человека или 11,8% по сравнению с 2014 г. Также прослеживается снижение на 14 человек или на 7,7% по сравнению с уровнем 2012 г. Это явление связано с тем, что люди трудоспособного возраста уезжают работать за границу в поисках более достойного дохода.

Численность населения моложе трудоспособного возраста в 2016 году насчитывало 55 человек. По сравнению с 2014 г наблюдается рост только в 1 человек или на 1,8%. По сравнению с 2012 г рост составил 8 человек или 14,5%. Это обстоятельство можно объяснить нестабильной эволюцией рождаемости за рассматриваемый период. Число людей старше трудоспособного возраста изменилось значительно, увеличившись на 25 человек, или 46,3% с 2012 по настоящее время.

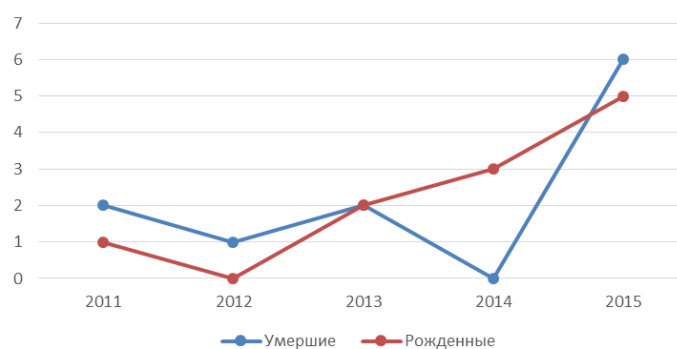
**Структура этнических групп.** В 2016 году этнический состав населения коммуны Салчия составляет: около 50% населения, которые объявляют себя гагаузами, 27% болгары, 18% молдаване и 5% другие национальности.

**Рождаемость** населения в 2015 году, зарегистрировало отрицательное значение по отношению к смертности - 5 человек к 6. С 2012 по 2015 год, уровень рождаемости в коммуне Салчия показывает позитивные тенденции, отражаемого увеличением числа рождений от 1 в 2012 году до 5 в 2015 году. Скорее всего, это объясняется ростом плодovitости женщин в возрасте 15-49 лет.

Стоит отметить, что количество зарегистрированных браков в коммуне меняется из года в год, демонстрируя тенденцию к понижению, от 4 браков в 2012 до 2 браков в 2015 году В течение последних 5 лет, в коммуне было зарегистрировано два развода, оба в 2013 г.

**Смертность** населения в 2015 году составило 6 человек. С 2012 до 2015 года смертность регистрирует различия по сравнению с рождаемостью. Естественный прирост за эти годы (2012-2015) был отрицательным, в пределах от -2 человек в 2012 до -6 человек в 2015 году. В коммуне за проанализированный период был зафиксирован один случай смерти среди новорожденных детей в возрасте до 1 года. В 2015 году уровень смертности составлял 17,6 человек на 1000 жителей, что является очень высоким. В сравнение можно сопоставить с уровнем смертности по стране 11,2 или 11,8 в районе Тараклия.

**Рисунок 3.** Динамика рождаемости и смертности населения, человек



Источник: Примэрия Салчия

Естественный прирост в коммуне имеет отрицательный показатель. Такими же являются и показатели в Тараклии и по всей Молдове. Положительный прирост имеется только на уровне городского населения Молдовы.

Коммуна Салчия, также, как и все населенные пункты по всей стране, находятся под воздействием миграции населения на работу за границу. На начало 2016 года было зарегистрировано 2 семьи с детьми, в которых оба родителя работают за границей. Число семей с одним родителем, работающих за рубежом достигает 57 и постоянно в течение последних лет. Это явление вызвано неустойчивым финансовым положением местного населения. Число тех, кто покинул село составляет 61 человек.

Число матерей-одиночек в последние 5 лет увеличилось с 3 до 5 человек в 2016 году. Из общего числа местных семей (115 семей), только в 5 имеются 3 и более детей. Одиноких людей, на момент проведения анализа в коммуне нет.

### *ТРУДОВЫЕ РЕСУРСЫ / РАБОЧАЯ СИЛА*

Из общей численности населения, на конце 2015 года, 67,7% составляет экономически активное население и 32,3% неактивного населения. Из общей численности экономически активного населения, 43,2% заняты в экономике и 11,4% являются безработными.

Разница между числом женщин и мужчин в общей численности населения составляет 2% в пользу мужчин. Также, в связи с большим количеством мужчин в коммуне, вырисовывается разница в размере 16% между женщинами трудоспособного возраста (42%) и мужчинами трудоспособного возраста (58%), от общей численности трудоспособного населения. В то же время, общее число мужчин старше трудоспособного возраста, только 8%, по сравнению с 24% женщин.

Таблица2. Уровень занятости населения, человек

Показатель	2012	2014	2016	2016 по сравнению с 2012
<b>Общая численность населения</b>	<b>322</b>	<b>338</b>	<b>338</b>	<b>↗16</b>
<b>Экономически активное население</b>	<b>246</b>	<b>242</b>	<b>229</b>	<b>↘17</b>
<b>Занятость в экономике, в том числе:</b>	<b>123</b>	<b>115</b>	<b>99</b>	<b>↘24</b>
Сельское хозяйство	110	100	67	↘43
Промышленность	1	3	6	↗5
Строительство	4			↘4
Торговля	2		2	0
Транспорт и коммуникации			1	↗1
Гос. управление и обеспечение общественного порядка	4	4	4	0

<b>Образование</b>	<b>7</b>	<b>8</b>	<b>6</b>	<b>↘1</b>
<b>Здравоохранение и социальное обеспечение</b>	<b>1</b>	<b>1</b>	<b>2</b>	<b>↗1</b>
<b>Другое</b>			<b>1</b>	<b>↗1</b>
<b>Безработные</b>	<b>39</b>	<b>36</b>	<b>26</b>	<b>↘13</b>
<b>Неактивное население</b>	<b>76</b>	<b>96</b>	<b>109</b>	<b>↗30</b>

Источник: НБС

Число безработных в последние 5 лет уменьшилось на 13 человек.

Из общего числа людей, занятых в экономике, большинство- 68%, работают в сельскохозяйственном секторе, после которого следует сектор промышленности и образования по 6% и государственного управления 4%, самый низкий процент занятости населения является в сфере торговли и здоровья (2%) а также транспорт-1%. В последние годы наблюдается тенденция к снижению численности экономически активного населения (7%), в то же время какие-то существенные структурные изменения на рынке труда не произошли. Только в сельскохозяйственном секторе наблюдается выраженная тенденция к снижению.

Низкий уровень доходов и имеющиеся непривлекательные рабочие места заставило многих людей уехать и работать за границей, вызывая сильную миграцию, особенно в ряды хорошо квалифицированных людей (Российская Федерация, Италия, Турция, Франции, и т.д.). Проблема усугубляется еще и тем, что находящиеся за границей семьи берут своих детей с ними, после чего вернуть их обратно в их родной край является маловероятным. Таким образом, в 2015 году в общей сложности 61 работоспособных человек, значительная часть активного населения (26%), предоставляют свои трудовые услуги за рубежом, в том числе и неофициально. Эта цифра постоянна в течение всего периода с 2012 по 2016г. Число людей, работающих за пределами коммуны (которая ежедневно переезжает туда-обратно) составляет 6 человек. Большинство людей занимается обработкой своих индивидуальных земельных квот и те 6 существующих предприятий не имеют способность к созданию рабочих мест или создать необходимый спрос на имеющуюся рабочую силу.

## **ОБРАЗОВАНИЕ**

**Школьное образование** в коммуне отсутствует. Учебный процесс осуществляется в теоретическом лицее, в селе Чумай, которое расположено на расстоянии 12 км от коммуны. В настоящее время в коммуне есть 26 учеников. Дети перевозятся в школу централизованно на транспорте, предоставленным Департаментом образования района. Преподавание ведется на русском языке.

В 2016 году два ученика закончили среднее образование и продолжают своё обучение в университетах города Тараклии и Кишинева.

**Дошкольное образование.** В коммуне Салчия действует детский сад. В настоящее время он расположен в здании, которое было введено в эксплуатацию в 1985 году. Вместимость детского сада 90 детей дошкольного возраста. На данный момент работает только одна группа, которая имеет 14 детей. Персонал детского сада состоит из 6 человек, из которых 1 человек со средним образованием и 5 вспомогательного персонала. Потребности детского сада являются:

- Ремонт систем водоснабжения и канализационных сетей, которые нефункциональны
- Смена окон для сохранения и консервации энергии
- Оборудование и игрушки для детей.



### ПРЕДПОСЫЛКИ

Климатические условия обусловили специализацию коммуны в сельскохозяйственном секторе, поэтому операторы активны только в этой области экономики и посвятили себя выращиванию сельскохозяйственных культур и скота. В деревне нет сельскохозяйственного рынка. В селе функционирует два небольших магазина, продающих розничные товары. Финансовая инфраструктура не включает в себя сберегательные и кредитные ассоциации и / или филиалы коммерческих банков. Приведенная ниже таблица отражает распределение экономических агентов по организационно-правовой форме в динамике 2012-2016 годы.

Таблица 3. Распределение экономических агентов по организационно-правовой форме

Экономических агенты	2011	2012	2013	2014	2015
<b>Компании с нужными физическими лицами, в том числе:</b>	<b>109</b>	<b>106</b>	<b>104</b>	<b>102</b>	<b>59</b>
<i>Индивидуальные предприятия</i>	2	2	2	2	2
<i>Фермерские хозяйства</i>	107	104	102	100	57
<b>Компании в качестве юридических лиц, в том числе:</b>	<b>4</b>	<b>4</b>	<b>4</b>	<b>4</b>	<b>4</b>
<i>Общества с ограниченной ответственностью</i>	3	3	3	3	3
<i>Акционерные общества</i>	1	1	1	1	1

Источник: Примэрия Салчия

Все предприятия в коммуне составляют объекты с правом частных лиц и компаний, большинство из которых (90,4%) являются фермерские хозяйства, остальные зарегистрированы в качестве индивидуальных предпринимателей и частных компаний. В 01.01.2016 в селе зарегистрировано следующие предприятия, действуя в качестве ООО: ООО "Agrjsudresurs" ООО "Agroaudit", ООО "Consolitera", ООО "ТВК Тараклия".

В примэрии не зарегистрировано ни одно муниципальное предприятие. Кроме того, не зарегистрировано ни одного предприятия с участием иностранного капитала. За последние 5 лет количество предприятий, работающих в сельском хозяйстве снизилась с 107 до 57.

Количество агентов в торговле остается неизменной, в 2016 году зарегистрировались два предпринимателя. Сельское хозяйство остается наиболее развитым сектором, причем это вызвано и тем фактом, что Молдова является сельскохозяйственной страной. Низкий уровень доходов является важным фактором, который порождает массовую миграцию сельского населения, для работы за рубежом.

Промышленность в коммуне Салчия неразвита.

Обслуживание населения в настоящее время обеспечивается двумя розничными единицами. В деревне нет объектов общественного питания и единицы социального обслуживания (парикмахерские, общественные бани, прачечные). Таким образом, население вынуждено ездить в соседние деревни при необходимости.

### СЕЛЬСКОЕ ХОЗЯЙСТВО

Общий земельный фонд села составляет 2117,81 га. Общая площадь сельскохозяйственных угодий составляет 2002,05 га (или 94% от общего числа), из которых 860 га пашни, 436 га - виноградники, 27 га -

сады, 438 га - пастбища и луга. Площадь застройки составляет 29 га, или 1,4% от общей площади поселка. Водные бассейны занимает площадь 79 га. Около 3 лет идёт процесс ремонта дамбы, защищающую водоём, что ведет к невозможности организации отдыха или рыбалки. Остальная земля занимает площадь 116,3 га. Средний уровень бонитета пахотных земель составляет 58; садов - 58, а пастбища - 50. За последние 5 лет структура земли и застройки не изменились. Резервный фонд коммуны составляет 2 га.

Отсутствуют участки, обустроенные для орошения. Оросительная система, которая существовала до 1980года, повреждена. Приведенная ниже таблица показывает структуру земли в начале 2016 года.

**Таблица 4. Земельный фонд в конце 2016, га**

Год	Всего	Участок	Сельскохозяйственная земля, в том числе:								
			Всего	Пахотная земля	Многолетние насаждения, в том числе:			Пастбище	Леса	Вода	Другие земли
					Всего	Виноградники	Сады				
<b>2016</b>	<b>2117,8</b>	29	<b>1761</b>	860	<b>463</b>	436	27	438	132	79,5	116,3

Источник: Примэрия Салчия

Территория коммуны не находится в какой-либо области, склонной к опасным природным явлениям. Сельские земли не подлежат активным оползням или наводнений. На протяжении последних 5 лет на рынке недвижимости не проводилось ни одной сделки, связанной с земельными участками.

Сельскохозяйственный сектор в коммуне развит слабо и не хватает сельскохозяйственной техники. Сельскохозяйственное производство в течение последних 5 лет значительно снизилось, что обусловлено отсутствием рынка сбыта, что затрудняет процесс его реализации. Это обусловлено значительным разрывом между спросом и предложением, низкие цены на сельскохозяйственную продукцию и нестабильность экономической ситуации. Основные сельскохозяйственные продукты, собранные в 2015 году, были: виноград (3,1 т/га), кукуруза (2,5 т/га), крупы (2,4 т/га), озимая ячмень (1,6 т/га) и подсолнечник (1,5 т/га). Сельскохозяйственная продукция реализуется на рынках Тараклии, Комрата и Кишинева. Основная часть сельскохозяйственной продукции реализуется гражданами на рынках, и лишь небольшая часть через оптовые контракты. В селе не зарегистрировано ни одного сельскохозяйственного кооперативного производства.

Количество животных в период 2010-2014 годов, показали общее увеличение всех видов. После засухи 2010 года домашним хозяйствам пришлось пожертвовать значительной частью своего скота. Другим фактором, который повлиял на отказ жителей от скота, является низкие цены на продукцию животноводства, предлагаемые посредниками. Но опять-таки с 2012 года наблюдается значительное увеличение поголовья скота. Динамика местных животных, показана в таблице ниже.

**Таблица 5. Поголовье скота в селе, головы**

	2010	2012	2014
<b>крупный рогатый скот</b>	74	57	171
<b>свиньи</b>	45	4	54
<b>лошади</b>	23	13	20
<b>козы</b>	297	72	1106
<b>овцы</b>	616	145	2267

Источник: НБС

### 3 МЕСТНЫЕ РЕСУРСЫ

#### *ПРИРОДНЫЕ РЕСУРСЫ*

**Рельеф.** Территория села Салчия является частью равнины к югу от Молдовы (Буджакская степь). Рельеф неровный, сложный разнообразный, холмистый, с крутыми склонами, разрабатывающих многочисленные активные и пассивные оползни и овраги. Также преобладают водоемы стоячей воды, узкие и изогнутые.

**Климат.** Климат в коммуне Салчия, как и во всей стране умеренно-континентальный. Зима мягкая и короткая, лето теплое и долгое. В среднем в год зарегистрировано 2195 часов солнечного света. Продолжительность солнечного сияния колеблется от 43-65 часов в декабре до 300-340 часов в июле. Среднее годовое количество осадков колеблется от 400 до 550 мм. Падение осадков характеризуется нестабильностью с течением времени. Среднегодовая температура воздуха в коммуне Салчия положительна и колеблется в пределах от 11 градусов С до +12 градусов С и поверхности почвы между +10 +11 °С Количество положительных температур сохраняется 11 месяцев. Средняя температура января в области -1 °С Абсолютная минимальная температура составляет -22 °С и максимальное +39 °С. Холодное время года короткое. Первые заморозки происходят в декабре, последние в марте. Продолжительность периода температуры без заморозков 220-240 дней.

**Количество осадков.** Наибольшее количество осадков составляет 650-720 мм. Годовое количество осадков в районе составляет 479 мм. Наибольшее количество осадков (70-80%) падает в период вегетации (апрель-ноябрь). Твердые осадки характерны особенно для месяцев январь-февраль. Первый снег выпадает в конце декабря. В южной части страны, в том числе в селе Салчия, снег держится 30-40 дней.

**Поверхностные и подземные воды.** Источники и колодцы относятся к подземным водам. Коммуна получает небольшое количество осадков, а испарения выше из-за высоких температур в течение теплого сезона. Таким образом, все водные бассейны имеют низкий поток воды. Единственный бассейн занимает площадь в 79 га. На данный момент он находится в процессе восстановления дамбы и не может быть использован для орошения и/или рыбоводства. Подземные воды являются основным источником питьевой воды и используются в домашнем хозяйстве. Все домохозяйства используют подземные воды, в том числе эксплуатируются и подземные глубины, которые появляются на поверхность через родники или извлекаются из колодцев.

**Почва.** Хотя эрозия широко распространена, но плодородные почвы преобладают. Формирование почвы и эволюция происходят под воздействием природных факторов, который включает в себя рельеф, климат, подземные воды, растительный и животный мир. Вырубка леса, лесополос вызывает эрозию. Сокращение внесения удобрений, довели до изнеможения содержание плодородных элементов и тем самым снижение плодородности. Преобладают почвы чернозема обычного, карбонатного и южного.

#### *ИНФРАСТРУКТУРА - ТРАНСПОРТ И ДОРОГИ*

Село Салчия находится на расстоянии 183 км от Кишинева, в 30 км от районного центра Тараклия и в 10 км от национальной дороги. Транспортная сеть поселка представлена автомобильным транспортом, который является основным средством связи на региональном и местном уровнях. Село не имеет железную дорогу. Расстояние до ближайшего железнодорожного узла – Гречень находится в 16 км. Общая протяженность дорог в селе составляет 5 км, из которых 3,7 км с жестким покрытием. В деревне насчитываются шесть местных улиц и переулков. Коммуна Салчия не имеет местного общественного пассажирского транспорта. В коммуне имеется станция, предназначенная для пассажиров.

Сеть пассажирских перевозок включает в себя пригородные маршруты, которые соединяет деревню с другими населенными пунктами района и междугородных маршрутов, который обеспечивает транспорт от деревни до столицы и других городских районах. Через село Салчия запланирован только один маршрут пригородного автобусного до Тараклии. Но причина, по которой водители часто обходят эту деревню, это очень плохое качество местных дорог. В этих условиях каждая третья семья имеет собственный автомобиль.

Состояние дорог по всей коммуне удовлетворительное, только местами требует ремонта. На ремонт и техническое обслуживание направлены очень незначительные средства, что недостаточно для выполнения капитальных работ, от чего осуществляются только работы по реставрации поврежденных секторов. За последние 5 лет в селе Салчия был отреставрирован 1 км дороги и отремонтирована другая часть длиной в 100 м. В последние годы на 30% увеличилось количество автомобилей (25 автомобилей в 2012 году и 32 в 2016 году), которые являются в индивидуальном владении, которые влияют в свою очередь на увеличение интенсивности трафика в существующей сети автомобильных дорог.

### *ТЕХНИЧЕСКАЯ ИНФРАСТРУКТУРА*

**Жилищный фонд.** Жилище является важным критерием при определении уровня жизни. На 01.01.2016, общий жилищный фонд частных домов в селе составила 10492 м<sup>2</sup>. Всего домов, жилые и квартирные, в коммуне 153. Число частных домов составляет 99. Общее число домашних хозяйств (дворов) составляет 93.

**Таблица 6.** Характеристика жилищного фонда

Показатели	2011	2012	2013	2014	2015
<b>Всего домов</b>	153	153	153	153	153
<b>Наделенные водоснабжением</b>	-	-	-	-	-
<b>Наделенные канализацией</b>	-	-	-	-	-
<b>Подключённые к газу</b>	41	41	52	56	56
<b>Подключённые к телефонной сети</b>	76	76	76	75	72
<b>Подключённые к электрической сети</b>	153	153	153	153	153

*Источник: Примэрия Салчия*

**Водоснабжение и канализация.** В примэрии в настоящее время нет централизованного водоснабжения и канализационной сети. Существующая сеть находится в аварийном состоянии и требует модернизации. Качество питьевой воды является удовлетворительной. В настоящее время население снабжается питьевой водой из 3-х отдельных родников и 68 колодцев. Общее количество колодцев в селе составляет 75 единиц, из которых 3 нефункциональны, а 4 не являются источниками питьевой воды и используются для орошения или в технических целях. Коммуна также имеет централизованную канализационную сеть и две скважины, которые также непригодны.

**Электричество.** В настоящее время на территории коммуны электрические сети эксплуатируются компанией Union Fenosa. Напряжение в сети составляет 10 кВт. Электричество проходит через четыре трансформатора и достигает напряжение в 220 и 380 вольт. Состояние столбов, поддерживающие электросеть, удовлетворительное, степень износа - средняя. К электричеству подключено 100% населения. Сельские улицы не освещены.

**Отопление.** В селе отсутствует централизованная система отопления. Большинство домов отапливаются, используя собственные печи. На 01.01.2016, среди государственных учреждений, печи есть только в детском саду и примэрии, которые работают на углях и дровах.

**Газификация.** Села примэрии газифицированы в пропорции примерно 35%, газопровод среднего давления проведен в центральном секторе. В настоящее время население подключается к сети

благодаря собственным средствам. Государственные учреждения не подключены к трубопроводу природного газа.

**Телефония.** Где-то 47% жителей села имеют телефон. Общее количество абонентов Молдтелеком составляет 72 частных бенефициаров. Коммуна расположена в зоне обслуживания операторов сотовой связи Orange, Moldcell и Unite. В селе функционирует почтовое отделение, снабжая жителей газетами и журналами, предоставляет услуги по выплате пенсий, пособий, оплаты за телефонные услуги, электричество и т.д.

**Вывоз мусора.** Населения коммуны складывают отходы в единственное предназначенное место, которая утверждена решением сельского совета. Местные органы власти не имеет возможность управления данной услугой, соответственно, в коммуне не создали организованную систему сбора мусора.

### *ИНФРАСТРУКТУРА КУЛЬТУРЫ И СПОРТА, ЗДРАВООХРАНЕНИЯ*

Культурная инфраструктура в коммуне Салчия включает в себя библиотеку и общественный центр.

Для жителей коммуны работает общественная библиотека. Публичная библиотека в селе Салчия является культурным учебным и информационным заведением, книжный фонд которого составляет 4547 книг. Ежегодно библиотека обслуживает более 180 жителей. Основная группа бенефициаров являются дети школьного возраста, преподаватели и государственные служащие. В библиотеке один работник, работающий на половину зарплаты. Библиотека имеет 6 мест.

Здание общинного центра в селе Салчия было введено в эксплуатацию в 1990 г. Помещение рассчитано на 200 мест. Количество сотрудников учреждения достаточно низко, всего 3 служащих. Степень использования здания составляет 50%. Культурный центр требует капитального ремонта. Мебель и оборудование не отвечают потребностям, всё устарело и находится в неадекватном состоянии.

Спортивная инфраструктура составлена из сельского стадиона, спортивной площадки и спортивного зала в детском саду, но они не меблированы и не оснащены необходимым современным спортивным оборудованием.

**Медицинское обслуживание** в коммуне обеспечивается медпунктом, который находится в здании детского сада. Персонал медпункта состоит из 1 семейного врача. Население получает только медуслуги первой необходимости, а если обнаруживаются серьезные симптомы, граждане направляются в районную больницу или больницу скорой медицинской помощи в Тараклию. Состояние здания является удовлетворительным, но она не подключена к коммунальной инфраструктуре. Медицинское оборудование старое и изношенное, и не удовлетворяет всем потребностям населения. В зимний период центр расположен в здании примэрии только потому, что в части здания детского сада, где расположен центр, нет отопления. Ближайшая общественная аптека, которая снабжает население лекарствами, находится в соседнем селе Виноградовка на расстоянии 9 км. В коммуне Салчия на протяжении 2012 – 2016 г не были зарегистрированы случаи наркомании и ВИЧ-инфекции СПИДа, но на учете есть один человек, страдающего от туберкулеза.

В селе нет стоматологического кабинета, поэтому данные услуги для населения также предоставляет соседнее село Виноградовка.

**Социальная помощь** предоставляется социальным работником, который находится в подчинении Департамента социальной помощи и защиты семьи района Тараклии. В селе нет детских домов или дома престарелых. В селах примэрии не были зарегистрированы жертвы торговли людьми и / или насилия в семье.

## *ИНФОРМАЦИОННАЯ ИНФРАСТРУКТУРА*

Информационная инфраструктура представлена печатными СМИ районного и национального уровня, а также национальные телевизионные каналы. Государственные учреждения и домохозяйства, в основном, подписываются на районную газету Тараклии "СВЕТ". В качестве средства информирования населения МОВ используются поверхности стен здания примэрии и афишу в торговом магазине.

## 4 КЛЮЧЕВЫЕ УЧРЕЖДЕНИЯ

### МЕСТНЫЕ ВЛАСТИ

В соответствии с законом о местной администрации нр. 436-XVI от 28.12.2006 местные власти представлены Местным советом в качестве совещательного органа и примэрия в качестве исполнительной власти.

**Местный совет Салчи** является высшим совещательным органом коммуны, которая организована и действует в соответствии с действующим законодательством и правилами его организации и функционирования. В соответствии с этими положениями Совет обеспечивает локальное управление и процесс принятия решений в коммуне. Местный совет состоит из девяти членов совета, которые представляют следующие политические партии:

Таблица7. Политическая структура местного совета

Местные конкуренты	Нр. мандатов	%
Коммунистическая партия	3	33.33
Демократическая партия	2	22.22
Либерально-демократическая партия	2	22.22
Партия социалистов	2	22.22
<b>Всего</b>	<b>9</b>	<b>100%</b>

Источник: Примэрия Салчия

При Совете действует три постоянных специализированных комитета:

1. Консультативная комиссия финансово-экономической специализации
2. Консультативная комиссия сельско-хозяйственной и промышленной специализации
3. Консультативная комиссия по социальной и культурной деятельности, права и порядка.

Местный совет собирается ежеквартально на очередные заседания и внеочередные заседания по мере необходимости. В течение 2015 года было проведено 4 очередных заседаний и 4 экстраординарных, в котором были приняты 49 решений. Из них 4 вопроса было опротестовано Госконцелярией г. Кахул.

Полномочия местного совета, установленные законом, могут быть разделены на несколько групп:

- Собственную внутреннюю организацию
- Создание служб, государственных учреждений и предприятий местного значения
- Местное Управление государственными финансами
- Социально-экономическое развитие села
- Защита прав граждан и окружающей среды
- Задачи, связанные с предоставлением всех почетных званий и сотрудничества с другими населенными пунктами
- Осуществлять контроль за выполнением решений

Организационный процесс Совета выполняется секретарем. Он выполняет обязанности, установленные законодательством и внутренними нормативными актами местного Совета: предоставляет уведомление о созыве Совета и подготавливает материалы для заседаний Совета; утверждает проекты решения Совета, взяв на себя ответственность за их законность; присутствует на его заседаниях; обеспечивает информирование населения решений Совета и нормативных положений/распоряжении

Примара; оказывает помощь местным советникам и специализированным комиссиям; несет ответственность за надлежащее функционирование примэрии; выполняет секретарскую работу.

**Примэрия** является институтом местного самоуправления во главе с примаром, действующего на основании принципов местной автономии, децентрализации общественных служб, консультируя людей по вопросам местного значения и является оперативным управлением местными общественными делами. Примар является представителем власти населения и исполнителем органом власти местного совета. Аппарат примэрии Салчии состоит из примара и специалистов, отвечающих за различные области. Согласно Постановлением Правительства №. 688 от 2003 года, в штатное расписание сотрудников примэрии входят 3 единицы. Никто из государственных служащих не имеет высшего образования в области государственного управления.

**Таблица 8.** Сотрудники муниципалитета

Имя, Фамилия	Функция	Образование	Задачи
<b>Сакалы Светлана</b>	Секретарь местного совета	Среднее специальное	Одобрение проектов решений совета Организация надлежащего функционирования устройства примэрии Выполнение секретарской работы
<b>Недиогло Елена</b>	Главный бухгалтер	Среднее специальное	Создание проекта бюджета Записи всех финансовых документов примэрии и подведомственных учреждений
<b>Соколенко Христина</b>	Специалист в области взимания налога Специалист в области регулирования режима земель	Среднее специальное	Учёт, сбор и отчетность о местных налогах Учёт и контроль за рациональным использованием земель Регистрация реестра и кадастрового листа коммуны Организация работ земельной комиссии

*Источник: Примэрия Салчия*

В соответствии с законодательством, примэрия является аппаратом примара. Согласно компетенции примар выполняет следующие функции:

- Обеспечивает выполнение решений местного совета;
- Обеспечивает в пределах своей компетенции, соблюдение Конституции, законов и иных нормативных правовых актов;
- Обеспечение общественного порядка;
- Иницирует местный референдум, иные меры консультаций с общественностью в решении вопросов местного значения;
- Принимает меры по организации выборов и референдума;
- Поддерживает сотрудничество с муниципалитетами в других странах.

**Недостатки** в деятельности примэрии:

1. Установление строгих рамок молдавского законодательства усложняет деятельность примэрии. Строгий бюджет не позволяет местным единицам получать дополнительного финансирования.
2. Примэрии не хватает информационной базы данных по областям.
3. Государственные служащие не обладают глубокими знаниями в использовании информационных технологий.
4. Нехватка знания государственного и иностранных языков.

В течение 2015 года примар издал 55 распоряжений (24 из 31 индивидуального характера и нормативные), в основном, по основной деятельности примэрии. Отчетность о задачах, поставленных в



годовом плане и приоритет зависит от содержания разучиваемой отчетности ежемесячно, ежеквартально и раз в полгода.

Местное самоуправление имеет два компьютера, один из которых современный. Компьютеры, доступные для использования в качестве рабочей станции для ввода, обработки и хранения информации. А существующие телекоммуникационные линии вычислительные мощности позволили подключение к Интернету и электронной почте. На институциональном уровне нет локальной сети.

### *ПУБЛИЧНЫЕ ФИНАНСЫ*

В соответствии с Законом о бюджетной системе, законом о местных публичных финансах, в том числе о налоговой политике и сельских общинах подготавливается проект бюджета. Прогноз доходов и расходов составляется в соответствии с доходами и расходами прошлых лет, без учета дебиторской и кредиторской задолженности. Доходы бюджета села Салчия в 2016 году были запланированы на 865 700 леев, с увеличением по сравнению с 2015 годом на 292 900 леев, который генерируется за счет увеличения трансфертов на 54% в 2016 году по сравнению с 2015 г. Структура доходов представлена в таблице ниже.

**Таблица 9. Структура доходов** годы 2013-2016, тыс. лей

Показатели	2013	2014	2015	2016
		исполнен		утвержден
<b>ОБЩИЙ ОБЪЁМ ДОХОДОВ, в том числе:</b>	<b>673,3</b>	<b>1410,9</b>	<b>572,8</b>	<b>865,7</b>
Собственные доходы	130,9	153	133,6	140,5
Налог на недвижимое имущество	108,2	130,5	115,3	119,5
Местные сборы	13	11,8	11,64	11,0
Прочие доходы и сборы, предусмотренные законодательством	9,6	10,7	6,7	10,0
Отчисления от государственных налогов и сборов	51,3	29,4	16,4	51
Трансферты, в том числе:	478,4	1209,9	422,9	650,4
Трансферты общего назначения	443,8	416,5	141,2	410,8
Трансферты специального назначения			225,5	239,6
Трансферты из компенсационного фонда			53,1	
Трансферты из государственного бюджета на капитальные расходы		387,3		
Средства, полученные по взаимным расчетам из бюджетов других уровней	34,6	406,1	3	
Специальные средства	12,7	18,7		23,8
Специальные фонды				
Гранты				

*Источник: Примэрия Салчия*

По данным, мы видим, что наибольший удельный вес доходов, полученных в территории есть налог на землю и недвижимость, которая в 2015 году увеличился на 6,5% по сравнению с 2013 г. В течение анализируемого периода, поступления выросли в территории 2,1% по сравнению с 2013 г. и снизились на 12,7% по сравнению с 2014 г. структура выручки в процентах выглядит следующим образом:

**Рисунок 4. Собственные доходы, %, 2015**



Источник: Примэрия Салчия

**Рисунок 5. Структура доходов, %, 2015**



Из трансфертов которые поступили из района наибольшая доля бюджета ушла на образование (40%). Среди основных источников дохода это налог на землю в примэрии и на недвижимость (20%). Объём поступлений примерно в 3 раза меньше, чем трансферты, которые имеют значительную долю в общем объёме доходов местных бюджетов (77%). Примэрия села не может покрыть все расходы из своих доходов, и, следовательно, должна покрывать свои бюджетные расходы с района, что предусмотрено Законом о местных публичных финансах.

Расходы бюджета примэрии Салчия в 2015 году составили 591,2 тысяч лей. Структура расходов представлена в таблице ниже.

**Таблица 10. Структура расходов, года 2013-2016, тысячи леев**

Показатели	2013	2014	2015	2016
		исполнен		утвержден
<b>ОБЩИЙ ОБЪЁМ РАСХОДОВ, в том числе:</b>	<b>667,6</b>	<b>1412,8</b>	<b>591,26</b>	<b>865,7</b>
Государственные услуги общего назначения	328,8	281	263,1	383,8
Образование (гр.б)	206,3	200,4	220,9	310,6
Культура, искусство, спорт и мероприятия для молодежи	66,2	60,2	61,95	93,8
Социальное страхование и социальная помощь	6,1	6,3		6
Сельское, лесное, рыбное и водное хозяйство		25,4		
Транспорт, дорожное хозяйство, связь и информатика	6,8	794,9		
Жилищное и коммунальное хозяйство	3,9		2,8	3
Деятельность и услуги, не отнесенные к другим основным группам	49,4	44,6	42,5	68,5

Источник: Примэрия Салчия

В основном местные расходы направляются на содержание примэрии - около 45%. Еще одна значительная часть расходов села является бюджет системы образования, которая зафиксировала тенденцию роста в годы 2013 - 2016 на 104300 леев или на 50%. В течение 2013-2016 гг., меньше всего финансовых ресурсов было выделено для социальных и коммунальных услуг. Процентная структура расходов выглядит следующим образом:

**Рисунок 6. Структура расходов, %, 2015**



Источник: Примэрия Салчия

За последние три года, местный бюджет выполнен с дефицитом на постоянной основе. Его стоимость варьируется от года к году. Поскольку местный бюджет не может удовлетворить все потребности села, для местного самоуправления стала благоприятной тенденцией наращивание потенциала и привлечение внешнего финансирования и инвестиций.

#### ***ПОЖАРНАЯ СЛУЖБА И ПОЛИЦИЯ***

Общественный порядок в селе Салчия обеспечивается сотрудником полиции. В период 2012-2016 годов в обществе не зарегистрировано ни одного преступления.

Село Салчия обслуживается пожарной службой из города Кахул. В течение последних 5 лет, был только один пожар (2016 г.), в котором сгорел, в частности, один дом. Статистика показывает, что служба противопожарной безопасности действует в коммуне надежно.

#### ***НЕПРАВИТЕЛЬСТВЕННЫЙ СЕКТОР***

Неправительственный сектор представлен одной общественной организацией, НПО "Salcia Gaz", которая является объединением потребителей газа.

Таким образом, учитывая сложившуюся ситуацию и ограниченные финансовые ресурсы, имеющиеся в местном бюджете, возможности для развития села являются минимальными. По этим причинам приветствуется сотрудничество с учреждениями зарубежных донорских и финансирующими организациями для привлечения дополнительных финансовых ресурсов. В последние годы в село Салчия не был реализован какой-либо проект.

## SWOT АНАЛИЗ

Сильные стороны	Слабые стороны
<ul style="list-style-type: none"> <li>▪ Существующий жилищный фонд доступного для привлечения молодых специалистов</li> <li>▪ Доступная рабочая сила</li> <li>▪ Земельный фонд для инвестиций</li> <li>▪ Наличие газовой сети</li> <li>▪ Наличие водопровода и канализации</li> </ul>	<ul style="list-style-type: none"> <li>▪ Неблагоприятное географическое положение</li> <li>▪ Низкий доступ к важным региональным и национальным дорогам</li> <li>▪ Плачевное состояние подъездных путей (дорог)</li> <li>▪ Низкий трафик общественного транспорта</li> <li>▪ Водопроводные и канализационные сети неработоспособны</li> <li>▪ Ограниченный доступ к медицинскому обслуживанию</li> <li>▪ Отсутствие учебных заведений</li> <li>▪ Ограниченный доступ к информации и информационным технологиям</li> <li>▪ Слабое развитие экономического сектора</li> <li>▪ Отсутствие бизнес-инфраструктуры</li> <li>▪ Низкое количество экономических агентов</li> <li>▪ Отсутствие рабочих мест</li> <li>▪ Миграция населения</li> <li>▪ Отсутствие зон отдыха (детские площадки, парк)</li> <li>▪ Отсутствие услуг по сбору мусора</li> <li>▪ Слабая инфраструктура</li> <li>▪ Отсутствие элементарных бытовых услуг</li> <li>▪ Дом культуры неотремонтированный и не оснащён инвентарем</li> <li>▪ Неразвитый неправительственный сектор</li> <li>▪ Местный бюджет очень маленький</li> </ul>
Возможности	Опасности
<ul style="list-style-type: none"> <li>▪ Работа с донорскими организациями и иностранными инвесторами</li> <li>▪ Участие в национальных программах социально-экономического развития</li> <li>▪ Участие в программах соседства</li> <li>▪ Разработка и реализация социально-экономических проектов</li> <li>▪ Эксплуатация водных ресурсов</li> <li>▪ Кооперирование с соседними населёнными пунктами</li> </ul>	<ul style="list-style-type: none"> <li>▪ Политическая нестабильность</li> <li>▪ Экономический кризис</li> <li>▪ Стихийные бедствия</li> <li>▪ Миграция населения</li> <li>▪ Инфляция</li> <li>▪ Неблагоприятный инвестиционный климат</li> </ul>

### ВИДЕНИЕ

Диагностический анализ социально-экономической ситуации подчеркнул потребности и тенденции развития населённого пункта, в соответствии с чем было сформировано стратегическое видение развитие коммуны Салчия на 2017-2022 года:

**Коммуна Салчия станет развитым сообществом в экономическом, социальном и культурном плане, благоустроенная и чистая, которая обеспечивает своим жителям высокий уровень жизни.**

Видение отражает образ коммуны и является кульминацией развития сообщества, будучи обобщением всех мероприятий, запланированных в Стратегии. Стратегия социально-экономического развития коммуны нацелена на расширение сотрудничества всех заинтересованных сторон так чтобы в ближайшие 5 лет видение стало реальностью.

### СТРАТЕГИЧЕСКИЕ ЦЕЛИ

1. Развитая и улучшенная инфраструктура
2. Реабилитированные и консолидация общественные учреждения
3. Улучшенная и развитая экономическая среда
4. Защищенное и незагрязненная окружающая среда

Для каждой стратегической цели были определены краткосрочные и среднесрочные приоритеты.

#### ЦЕЛЬ 1. РАЗВИТАЯ И УЛУЧШЕННАЯ ИНФРАСТРУКТУРА

##### Приоритеты:

1. Улучшение доступа к национальным и местным маршрутам
2. Диверсификация и модернизация инфраструктуры общественного обслуживания

#### ЦЕЛЬ 2. РЕАБИЛИТИРОВАННЫЕ И КОНСОЛИДАЦИЯ ОБЩЕСТВЕННЫЕ УЧРЕЖДЕНИЯ

##### Приоритеты:

1. Реконструкция и расширение коммунальной инфраструктуры государственных учреждений
2. Повышение институционального потенциала государственных учреждений

#### ЦЕЛЬ 3. УЛУЧШЕННАЯ И РАЗВИТАЯ ЭКОНОМИЧЕСКАЯ СРЕДА

##### Приоритеты:

1. Создание условий для развития малого и среднего бизнеса

#### ЦЕЛЬ 4. ЗАЩИЩЕННОЕ И НЕЗАГРЯЗНЕННАЯ ОКРУЖАЮЩАЯ СРЕДА

##### Приоритеты:

1. Снижение загрязнения окружающей среды
2. Создание эффективного управления с отходами

Для каждого приоритета были определены конкретные проекты

ЦЕЛЬ	ПРИОРИТЕТЫ	ПРОЕКТЫ
<b>РАЗВИТАЯ И УЛУЧШЕННАЯ ИНФРАСТРУКТУРА</b>	Улучшение доступа к национальным и местным маршрутам	<ul style="list-style-type: none"> <li>▪ Реконструкция участка дороги L-673 Ореховка-Салчия-Виноградовка</li> <li>▪ Строительство участка дороги в белом варианте Салчия – Гыртоп</li> <li>▪ Реставрация улицы Первомайская</li> <li>▪ Реконструкция участка местной дороги к кладбищу</li> </ul>
	Диверсификация и модернизация инфраструктуры общественного обслуживания	<ul style="list-style-type: none"> <li>▪ Водоснабжение улиц села</li> <li>▪ Строительство бювета</li> <li>▪ Реконструкция канализационных сетей</li> <li>▪ Улучшение качества уличного освещения при использовании энерго-эффективных проборов</li> </ul>
<b>РЕАБИЛИТАЦИЯ И КОНСОЛИДАЦИЯ ОБЩЕСТВЕННЫХ УЧРЕЖДЕНИЙ</b>	Реконструкция и расширение коммунальной инфраструктуры государственных учреждений	<ul style="list-style-type: none"> <li>▪ Капитальный ремонт клуба (2 млн)</li> <li>▪ Газификация здания примэрии</li> <li>▪ Обустройство мест для отдыха населения</li> <li>▪ Обустройство детской площадки</li> <li>▪ Создание мини спортивного комплекса</li> </ul>
	Повышение институционального потенциала государственных учреждений	<ul style="list-style-type: none"> <li>▪ Оборудование инвентарем местного клуба</li> <li>▪ Оборудование инвентарем центра здоровья села</li> <li>▪ Улучшение условия труда сотрудников МОВ</li> <li>▪ Оборудование мебелью и инвентарем библиотеки</li> </ul>
<b>УЛУЧШЕННАЯ И РАЗВИТАЯ ЭКОНОМИЧЕСКАЯ СРЕДА</b>	Создание условий для развития малого и среднего бизнеса	<ul style="list-style-type: none"> <li>▪ Создание предприятия по переработке и хранению зерновых</li> <li>▪ Создание предприятия по техническому обслуживанию автотранспорта</li> <li>▪ Развитие партнерств в сельском хозяйстве</li> <li>▪ Эффективное использование пастбищ</li> </ul>
<b>ЗАЩИЩЕННОЕ И НЕЗАГРЯЗНЕННАЯ ОКРУЖАЮЩАЯ СРЕДА</b>	Снижение загрязнения окружающей среды	<ul style="list-style-type: none"> <li>▪ Создание и благоустройство парковой зоны</li> <li>▪ Восстановление очистных сооружений</li> <li>▪ Благоустройство родника в Ореховке</li> </ul>
	Создание эффективного управления отходами	<ul style="list-style-type: none"> <li>▪ Организация сбора и вывоза бытовых отходов</li> <li>▪ Ликвидация стихийных свалок</li> </ul>

## ПЛАН ДЕЙСТВИЙ (2017 – 2020)

Цель / Приоритеты / Проекты	Срок реализации	Бюджет тыс. леев	Потенциальные источники финансирования	Ответственный
<b>Цель 1. РАЗВИТАЯ И УЛУЧШЕННАЯ ИНФРАСТРУКТУРА</b>				
<b>Приоритет 1.1. Улучшение доступа к национальным и местным маршрутам</b>				
<b>Проект 1.1.1.</b> Реконструкция участка дороги L-673 Ореховка-Салчия-Виноградовка	2017-2018	12 000	НФРР; ДФ	Примэрия
<b>Проект 1.1.2.</b> Строительство участка дороги в белом варианте Салчия – Гыртоп	2018-2020	3 000	НФРР; ДФ	Примэрия
<b>Проект 1.1.3.</b> Реставрация улицы Первомайская	2017-2018	300	ДФ; Местный бюджет; Районный бюджет	Примэрия
<b>Проект 1.1.4.</b> Реконструкция участка местной дороги к кладбищу	2019	150	ДФ; Местный бюджет; Районный бюджет	Примэрия
<b>Приоритет 1.2. Диверсификация и модернизация инфраструктуры общественного обслуживания</b>				
<b>Проект 1.2.1.</b> Водоснабжение улиц села	2018-2019	2 000	НЭФ; Местный бюджет; Районный бюджет	Примэрия
<b>Проект 1.2.2.</b> Строительство бювета	2016-2017	600	SARD Местный бюджет	Примэрия
<b>Проект 1.2.3.</b> Реконструкция канализационных сетей	2018-2019	2 500	НЭФ; Местный бюджет; Районный бюджет	Примэрия
<b>Проект 1.2.4.</b> Улучшение качества уличного освещения при использовании энерго-эффективных приборов	2017	1 000	ФЕЕ	Примэрия

Цель / Приоритеты / Проекты	Срок реализации	Бюджет тыс. лев	Потенциальные источники финансирования	Ответственный
<b>Цель 2. РЕАБИЛИТАЦИЯ И КОНСОЛИДАЦИЯ ОБЩЕСТВЕННЫХ УЧРЕЖДЕНИЙ</b>				
<b>Приоритет 2.1. Реконструкция и расширение коммунальной инфраструктуры государственных учреждений</b>				
<b>Проект 2.1.1.</b> Капитальный ремонт клуба (2 млн)	2018-2019	2000	Привлеченные средства	Примэрия
<b>Проект 2.1.2.</b> Газификация здания примэрии	2019	80	Местный бюджет; Районный бюджет	Примэрия
<b>Проект 2.1.3.</b> Обустройство мест для отдыха населения	2019	50	Привлеченные средства	Примэрия
<b>Проект 2.1.4.</b> Обустройство детской площадки	2018	30	Привлеченные средства	Примэрия
<b>Проект 2.1.5.</b> Создание мини спортивного комплекса	2018-2019	300	Привлеченные средства	Примэрия
<b>Приоритет 2.2. Повышение институционального потенциала государственных учреждений</b>				
<b>Проект 2.2.1.</b> Оборудование инвентарем местного клуба	2019	1500	Привлеченные средства	Примэрия; Директор клуба
<b>Проект 2.2.2.</b> Оборудование инвентарем центра здоровья села	2018	180	Привлеченные средства	Примэрия
<b>Проект 2.2.3.</b> Улучшение условия труда сотрудников МОВ	2016-2017	100	SARD; Местный бюджет	Примэрия
<b>Проект 2.2.4.</b> Оборудование мебелью и инвентарем библиотеки	2017	50	Местный бюджет; Районный бюджет	Примэрия; Директор библиотеки



Цель / Приоритеты / Проекты	Срок реализации	Бюджет тыс. лев	Потенциальные источники финансирования	Ответственный
<b>Цель 3. УЛУЧШЕННАЯ И РАЗВИТАЯ ЭКОНОМИЧЕСКАЯ СРЕДА</b>				
<b>Приоритет 3.1. Создание условий для развития малого и среднего бизнеса</b>				
<b>Проект 3.1.1.</b> Создание предприятия по переработке и хранению зерновых	2018-2019	3 600	Привлеченные средства; Средства ЭА	Экономические агенты
<b>Проект 3.1.2.</b> Создание предприятия по техническому обслуживанию автотранспорта	2017	50	Привлеченные средства; Средства ЭА	Экономические агенты
<b>Проект 3.1.3.</b> Развитие партнерств в сельском хозяйстве	2017-2019	15	Привлеченные средства; Средства ЭА	Примэрия; Экономические агенты
<b>Проект 3.1.4.</b> Эффективное использование пастбищ	2017-2019	-		Экономические агенты

Цель / Приоритеты / Проекты	Срок реализации	Бюджет тыс. лев	Потенциальные источники финансирования	Ответственный
<b>Цель 4. ЗАЩИЩЕННОЕ И НЕЗАГРЯЗНЕННАЯ ОКРУЖАЮЩАЯ СРЕДА</b>				
<b>Приоритет 4.1. Снижение загрязнения окружающей среды</b>				
<b>Проект 4.1.1.</b> Создание и благоустройство парковой зоны	2018	80	НЭФ	Примэрия
<b>Проект 4.1.2.</b> Восстановление очистных сооружений	2018-2019	5 000	НЭФ	Примэрия
<b>Проект 4.1.3.</b> Облагораживание родника в Ореховке	2019	450	НЭФ; Привлечение внешних средств	Примэрия
<b>Приоритет 4.2. Создание эффективного управления отходами</b>				
<b>Проект 4.2.1.</b> Организация сбора и вывоза бытовых отходов	2016-2017	2 500	SARD	Примэрия
<b>Проект 4.2.2.</b> Ликвидация стихийных свалок	2017	100	Местный бюджет	Примэрия, ММП

## КОНТРОЛЬ И ОЦЕНКА

Процесс реализации Стратегии социально-экономического развития начнется после принятия стратегии коммунальным советом. Стратегия будет разрабатываться на основе следующих шагов:

*Утверждение стратегии.* На данном этапе Стратегия будет подвергаться публичной дискуссии в публичных слушаниях. После обсуждения и корректировки предложений и рекомендаций, Стратегия будет представлена коммунальному совету на утверждение. После утверждения, примэрия будет координировать разработку планов действий по достижению квартального и годового Стратегического плана действий.

*Реализация Стратегии* будет осуществляться в рамках конкретных проектов и программ для реализации. Каждый проект будет ставить перед собой цели, планировать мероприятия, необходимые во время развертывания, сотрудников и партнеров, которые будут осуществлять проект. Там также будут определены и обеспеченные источниками финансирования проекты, предлагаемых для реализации.

*Мониторинг стратегии.* Процесс мониторинга и оценки Стратегии, направлен на институциональные инструменты индикаторов мониторинга и оценки для реализации, использования и распространения мониторинга и оценки.

Институциональные рамки мониторинга и оценки состоят из Совета Наблюдателей, состоящий из представителей органов местного самоуправления. Совет Наблюдателей будет нести ответственность за утверждение и реализацию Стратегии и Плана действий, определение и обеспечение ресурсов для реализации проектов и мероприятий.

В определенные периоды будет оцениваться деятельность реализации Стратегии. Ежегодное обновление стратегии Совета Участия и появление новых потребностей и реализации проектов, план действий будет изменен. В этом случае план действий корректируется и меняется, с согласия местного совета.

Промежуточная и окончательная реализация мероприятий и проектов является основными инструментами для мониторинга и оценки. Ежеквартально, ответственный за реализацию будет представлять доклады о ходе работы по реализации проектов и / или действий. В конце сотрудники по мониторингу реализации проекта представят окончательные отчеты. Реализация проектов, финансируемых из внешних источников, будет подлежать мониторингу и оценке соответствующих учреждений в соответствии с заключенными договорами.

Результаты мониторинга будут распространены среди местных органов власти, гражданского общества, частного сектора, иностранных доноров, средств массовой информации и широкой общественности. Обмен информацией будет осуществляться через районные средства массовой информации. Кроме того, для распространения информации будут организованы круглые столы для обсуждения мероприятий и осуществляемых проектов.

*Оценка реализации Стратегии* будет осуществляться на основе показателей реализации. Для каждого планируемого мероприятия будут установлены определенные показатели реализации. На основании информации, предоставленной теми, кто отвечает за реализацию, бенефициарами или специализированными учреждениями будут определяться уровень и степень реализации мероприятий и достижения поставленных целей.